


AERODROME DE VANNES MEUCON

PLAN D'EXPOSITION AU BRUIT

Date d'approbation : 24 SEP. 2014

Signature :

Par délégation,
Le Secrétaire Général



Jean-Marc GALLAND

N° Plan : PEB/DSAC-O/DSR-RDD-DD/LFRV/PEB

Date : 05 septembre 2014




Echelle : 1/25 000



dsac-o

Direction Générale de l'Aviation Civile
DSAC OUEST - DEPARTEMENT SURVEILLANCE ET REGULATION
Aérodrome de Brest Bretagne - BP56 - 29490 GUIPAVAS

LISTE DE CONTROLE		
SYSTEME DE COORDONNEES	WGS 84	
PROJECTION	LAMBERT II Carto Greenwich	
CONFIGURATION DES PISTES	Piste revêtue : 04-22 (1530 m) Piste secondaire: 08-26 (995 m) avec seuil décalé de 80 mètres au QFU 08	
HYPOTHESES	Origine	DSAC-OUEST
	Nombre de mouvements	CT : 29020 mouvements MT: 32040 mouvements LT : 35375 mouvements
MODELISATION	Auteur	DSAC-O / DSR / RDD / DD
	Logiciel	INM 7.0b
	Vérification	DSAC-O / DSR / RDD / DD
	Relief	non
	Modélisations des trajectoires	Trajectoires nominales - Dispersion
REALISATION DU PLAN	Auteur	DSAC-O / DSR / RDD/ DD
	Logiciel SIG	Map info 10.0
	Fond de plan	SCAN 25 IGN
DIFFUSION DU PLAN	Service Destinataire	Préfecture du Morbihan
	Date	Septembre 2014

-  Courbe de bruit Lden 70
-  Courbe de bruit Lden 65
-  Courbe de bruit Lden 55
-  Courbe de bruit Lden 50

